





Potentiel des sols pour l'agriculture

Date d'impression: 2010-06-28
 Ce produit comporte de l'information géographique de base provenant du gouvernement du Québec:
 © Gouvernement du Québec, tous droits réservés.
 1:20 000, MTM 8, NAD 83, 1993
 ARDA, 1972, Min. Agriculture Canada
 Min. Agriculture Canada et Min. Agriculture Québec, 1948

- | | | | |
|---|-------------------|---|----------------|
|  | Très bon (1 et 2) |  | Moyen (4 et 5) |
|  | Bon (3) |  | Faible (7) |

1:8 000

Cartographie numérique
 Hors de l'usage pour lequel il est destiné,
 ce document n'a aucune valeur légale

Carte no. 2

Marécage